








LEGENDA

-  Limite amministrativo
- Ambiti di trasformazione (Fonte: variante PGT 2023)**
-  Ambiti di trasformazione
-  Aree assoggettate a piano attuativo
-  Zone di futuri interventi sulla rete viaria
- Criticità degli assi stradali**
-  Zona A - alto impatto
-  Zona B - medio impatto
-  Zona C - basso impatto



Comune di
Viganò
Provincia di Lecco



Progetto

**Piano urbano generale dei servizi del
sottosuolo**

L.R. n. 26 del 12-12-2003; R.R. n. 6 del 15-02-2010

Tavola
4

Oggetto
Criticità degli assi stradali
Valutazione complessiva

Rif.	2022 516-136
Data	novembre 2023
Scala	1:5.000

il progettista

il responsabile del settore

firmato digitalmente

